

АТЛАС

ИСТОРИЯ РОССИИ

XX — НАЧАЛО XXI ВЕКА



МОСКВА

9

КЛАСС

Содержание

Российская империя в начале XX в.	2—3
Экономическое развитие России в начале XX в.	4
Аграрная реформа Столыпина. 1907—1916 гг.	5
Россия в Первой мировой войне 1914—1918 гг.	6
Февральская и Октябрьская революции 1917 г. Начало гражданской войны и иностранной интервенции. Январь 1917 г. — апрель 1918 г.	7
Гражданская война и иностранная интервенция в России. 1918—1922 гг.	8—9
Образование и развитие СССР. 1922—1940 гг.	10—11
Индустриальное развитие СССР. 1926—1940 гг.	12—13
Коллективизация сельского хозяйства. 1928—1940 гг.	14
Культурное строительство. 1917—1939 гг.	15
Защита и укрепление границ страны. 1939—1940 гг.	16
Начало Второй мировой войны. Военные действия в Европе. 1 сентября 1939 г. — 21 июня 1941 г.	17
Вторая мировая война. Военные действия на Тихом океане и в Азии. 1941—1945 гг.	18
Великая Отечественная война. Первый период. 22 июня 1941 г. — 18 ноября 1942 г.	19
Великая Отечественная война. Второй период. 19 ноября 1942 г. — конец 1943 г.	20
Великая Отечественная война. Третий период. Январь 1944 г. — 9 мая 1945 г. Действия союзников в Западной Европе в 1945 г.	21
Борьба советских партизан в тылу врага. 1941—1944 гг.	22
Перестройка народного хозяйства и развитие военной экономики. 1941—1945 гг.	23
Территориальные изменения в Европе и на Дальнем Востоке по итогам Второй мировой войны	24
Экономика СССР в 1946—1966 гг.	25
Экономика СССР в 1967—1990 гг.	26—27
СССР в 1946—1990 гг.	28
СССР и Россия в локальных войнах и вооружённых конфликтах. 1945—2009 гг.	29
Российская Федерация в 1991—2011 гг.	30—31
Европа в конце XX — начале XXI в.	32

ИСТОРИЯ РОССИИ. XX — НАЧАЛО XXI ВЕКА

АТЛАС



9



КЛАСС

Входит в учебно-методический комплекс по истории,
рекомендованный Министерством образования и науки
Российской Федерации

17-е издание, стереотипное

МОСКВА



«Издательство ДИК»



ДРОФА

2013

Российская империя в начале XX в.



Флаг Российской империи



Зимний дворец — резиденция императора в Санкт-Петербурге





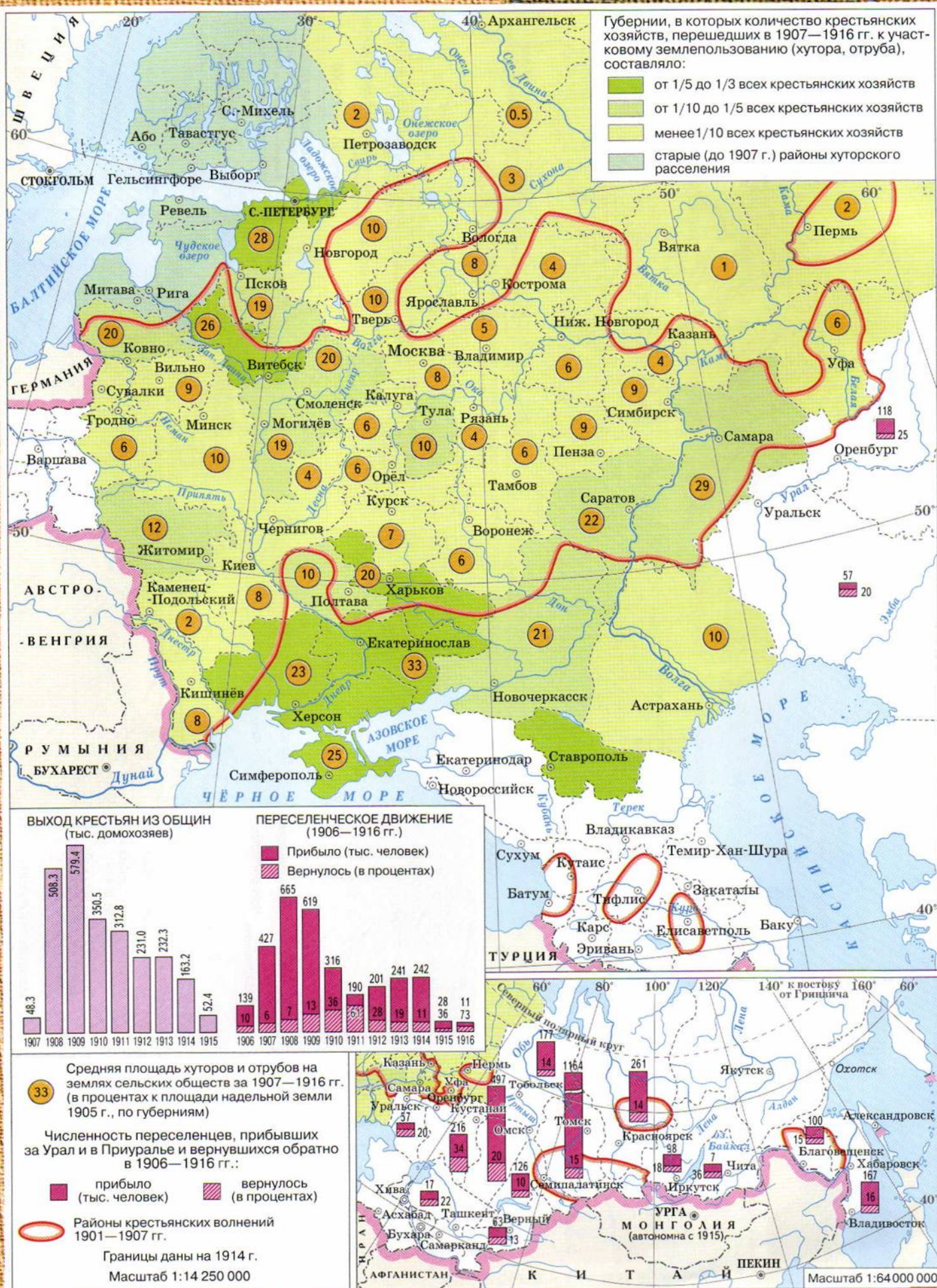
- Территория, арендованная Россией у Китая в 1898 г.
- Положение русских войск и флота к началу войны
- Нападение японского флота на русскую эскадру 27 января 1904 г.
- Высадка десантов и действия японской армии и флота
- Действия русских войск
- Важнейшие сражения на море и на суше
- Прорыв части русской эскадры в ходе Цусимского сражения 14—15 мая 1905 г.
- Положение русских и японских войск к концу войны



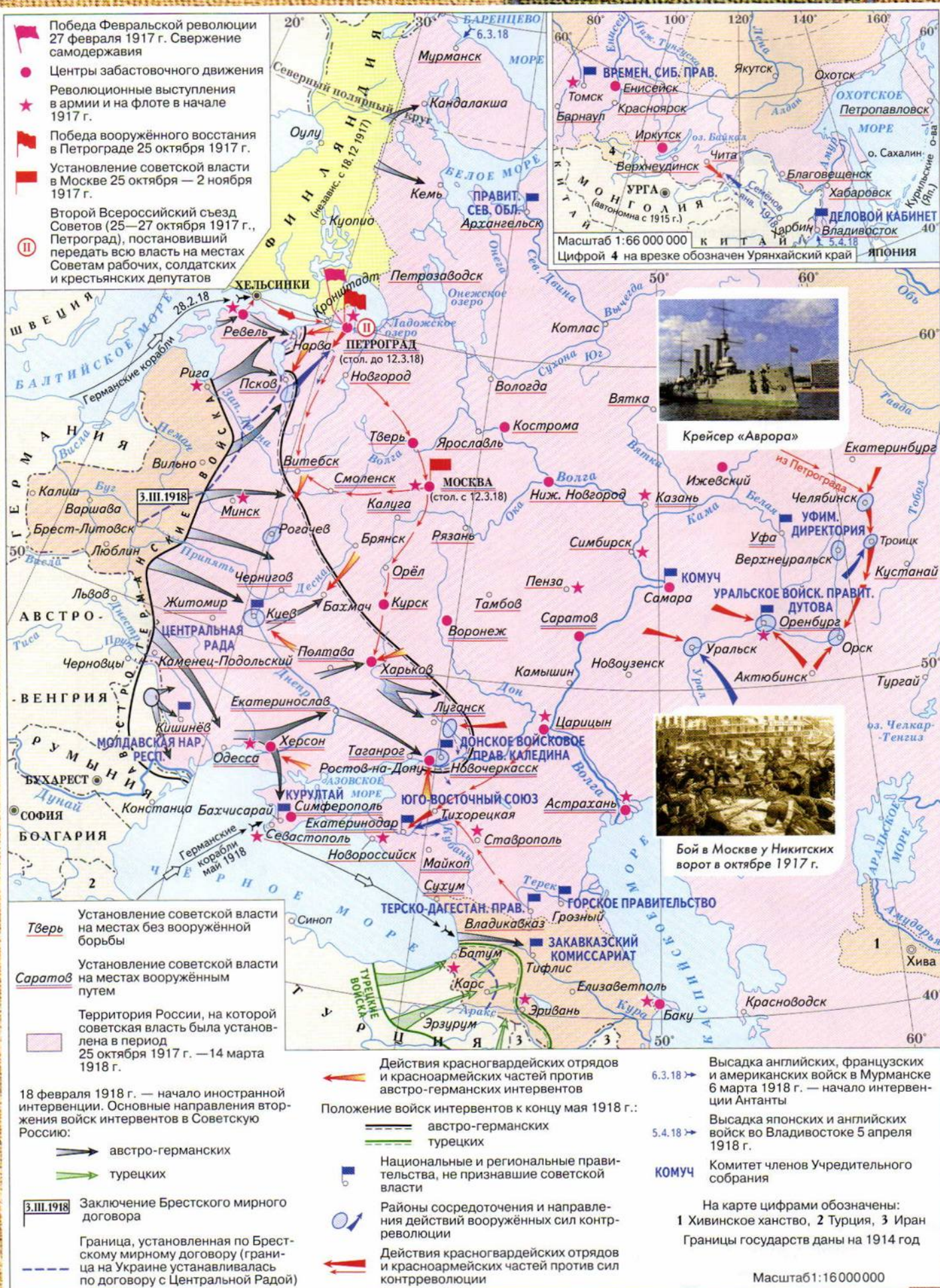
Экономическое развитие России в начале XX в.



Аграрная реформа Столыпина. 1907—1916 гг.



Февральская и Октябрьская революции 1917 г. Начало Гражданской войны и иностранной интервенции. Январь 1917 г. — апрель 1918 г.



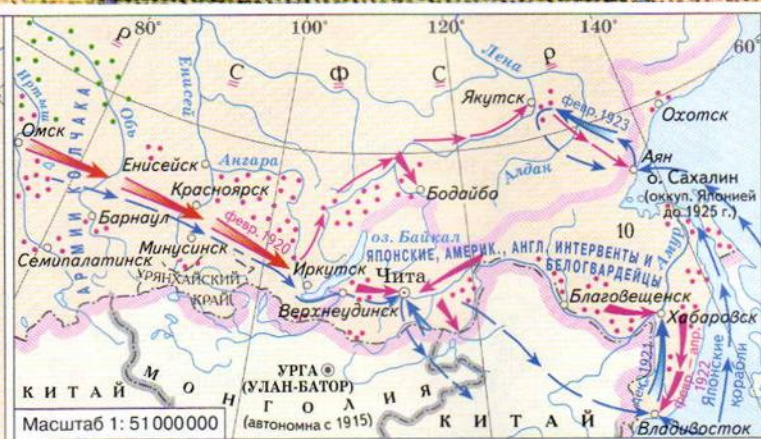
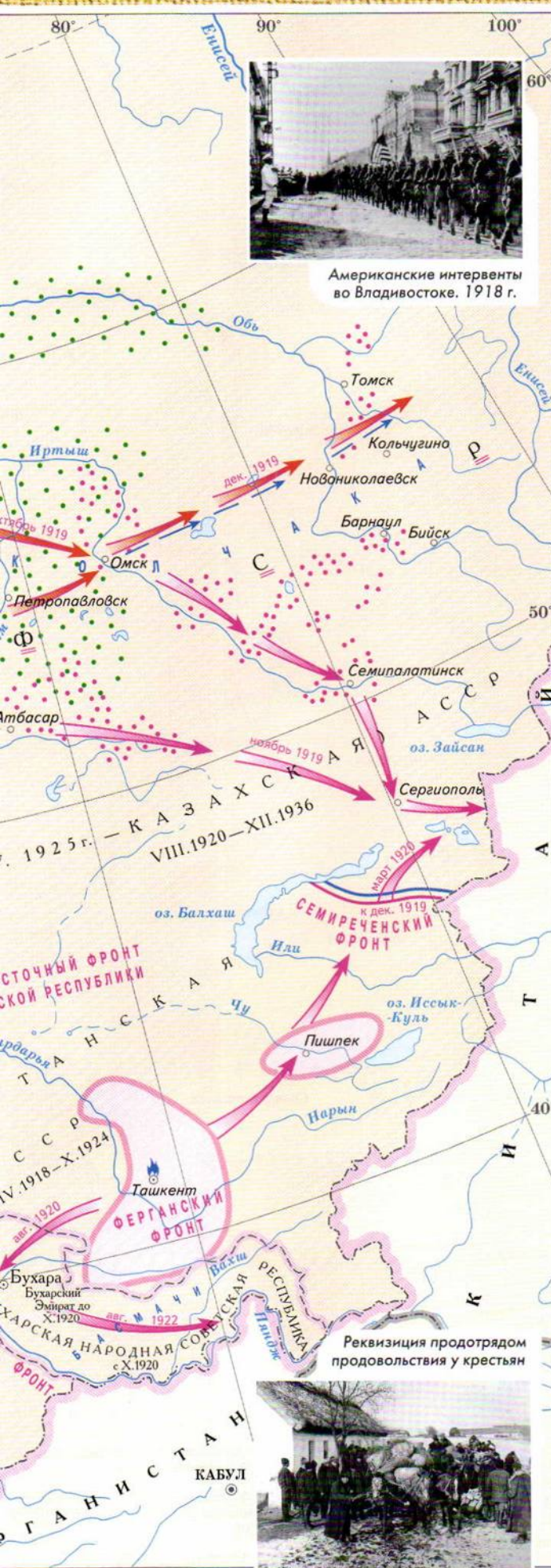
Гражданская война и иностранная интервенция



Бойцы 1-й Конной армии



в России. 1918—1922 гг.



- Территория Советской России в кольце фронтов в августе 1918 г.
- Действия войск и флота белогвардейцев и интервентов
- УССР Советские республики, объединившие в 1919 г. вооружённые силы под единым командованием
- Линии фронтов при наибольшем продвижении войск белогвардейцев и интервентов и направления ударов Красной Армии
- к концу апреля 1919 г. против войск Колчака; в Средней Азии — к декабрю, сентябрю 1919 г.
- к середине октября 1919 г. против войск Деникина и Юденича
- к концу мая 1920 г. против войск Польши
- к началу октября 1920 г. против войск Врангеля
- Направления ударов Красной Армии на Севере в 1919—1920 гг., в Средней Азии в 1919—1922 гг., на Кавказе в 1920—1921 гг.
- Направления ударов Красной Армии, Народно-революционной армии ДВР и партизан на Дальнем Востоке в 1920—1922 гг.
- Действия польских войск в 1920 г.
- Подавление антисоветских вооружённых выступлений
- Районы партизанского и повстанческого движения
- Крестьянские восстания 1920—1922 гг. против советской власти. Подавлены частями Красной Армии
- Восстание Кронштадтского гарнизона 1—18 марта 1921 г. и его подавление
- Границы государств на 1914 г.
- Границы на март 1921 г.:
- советских республик
- других государств и зависимых территорий
- Территория Бессарабии, оккупированная Румынией в 1918 г.
- Территория, переданная Турции по Московскому договору от 16 марта 1921 г.
- Цифрами на карте обозначены:
- 1 Эстонская республика с V.1919 г.
 - 2 Белорусская ССР с 1919 г.
 - 3 Украинская ССР с XII.1917 г.
 - 4 Грузинская ССР с II.1921 г.
 - 5 Армянская ССР с XI.1920 г.
 - 6 Азербайджанская ССР с IV.1920 г.
 - 7 Нахичеванская ССР с VII.1920 г.; в составе Азербайджанской ССР с III.1921 г.
 - 8 Ливан (Франц. мандат 1922 г.)
 - 9 Палестина (Брит. мандат 1922 г.)
 - 10 Дальневосточная Республика (ДВР) IV.1920 г. — XI.1922 г., с 15.XI.1922 г. в составе РСФСР
- Масштаб 1: 14 500 000

Образование и развитие СССР. 1922—1940 гг.



Декларация об образовании СССР. 1924 г.



- ГРАНИЦЫ**
- границ государств
 - границ полярных владений СССР
 - границ союзных республик СССР
 - границ автономных советских социалистических республик (АССР)
 - границ автономных областей (АО)
 - границ национальных округов

Границы СССР даны на 22 июня 1941 г., границы иностранных государств — на 1 марта 1938 г.

— Западная граница СССР на 30 декабря 1922 г.

I Всесоюзный съезд Советов, принявший Декларацию и Союзный договор об образовании СССР

Советские социалистические республики, подписавшие Договор об образовании СССР 30 декабря 1922 г.

Советские социалистические республики, образованные в 1924—1936 гг.

Народные советские республики, находившиеся в договорных отношениях с РСФСР в 1920—1924 гг.

- I Хорезмская Народная Советская Республика
- II Бухарская Народная Советская Республика

1917 Годы образования советских социалистических республик

1920 Годы образования автономных областей, национальных округов

Масштаб 1:22 000 000



Рабочий и колхозница.
Скульптор В. И. Мухомин

Республики, образовавшие Закавказскую Социалистическую Федеративную Советскую Республику (ЗСФСР) 12 декабря 1922 г. (непосредственно вошли в состав СССР в 1936 г.)

Западная Украина и Западная Белоруссия, вошедшие в состав УССР и БССР в 1939 г.

Литва, Латвия и Эстония, вошедшие в состав СССР в 1940 г.

Территория Бессарабии, возвращенная Румынией СССР в 1940 г.

Молдавская ССР, образована в 1940 г.

Карело-Финская ССР, преобразована из АССР в 1940 г.

Территории, отошедшие от Финляндии в 1940 г. в результате советско-финляндской войны 1939—1940 гг.

Цифрами на карте обозначены:

РСФСР

1 Мордовская АССР, 1934

2 Чувашская АССР, 1925

3 Марийская АССР, 1936

4 Удмуртская АССР, 1934

5 Немцев Поволжья АССР, 1924

6 Калмыцкая АССР, 1935

7 Кабардино-Балкарская АССР, 1936

8 Северо-Осетинская АССР, 1936

9 Чечено-Ингушская АССР, 1936

10 Дагестанская АССР, 1921

11 Адыгейская АО, 1922

12 Черкесская АО, 1928

13 Карачаевская АО, 1926

14 Еврейская АО, 1934

15 Коми-Пермяцкий нац. округ, 1925

16 Усть-Ордынский Бурят-Монгольский нац. округ, 1937

17 Агинский Бурят-Монгольский нац. округ, 1937

Украинская ССР

18 Молдавская АССР, 1924

19 Грузинская ССР, 1921

20 Абхазская АССР, 1921

21 Аджарская АССР, 1921

22 Юго-Осетинская АО, 1922

23 Азербайджанская ССР, 1920

24 Нахичеванская АССР, 1924

25 Нагорно-Карабахская АО, 1923

26 Армянская ССР, 1920

Узбекская ССР

27 Каракалпакская АССР, 1932

Таджикская ССР

28 Горно-Бадахшанская АО, 1925

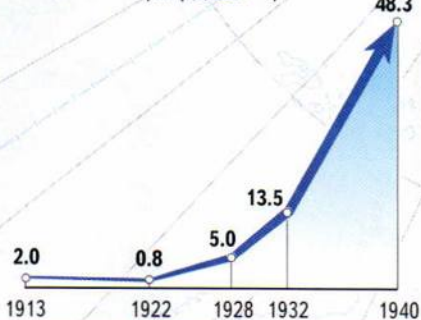
Индустриальное развитие СССР. 1926—1940 гг.

ПРОДУКЦИЯ ПРОМЫШЛЕННОСТИ
(1913 г. принят за 1)

- Вся промышленность
- Производство средств производства
- Производство предметов потребления



ПРОИЗВОДСТВО ЭЛЕКТРОЭНЕРГИИ
(млрд кВт·ч)



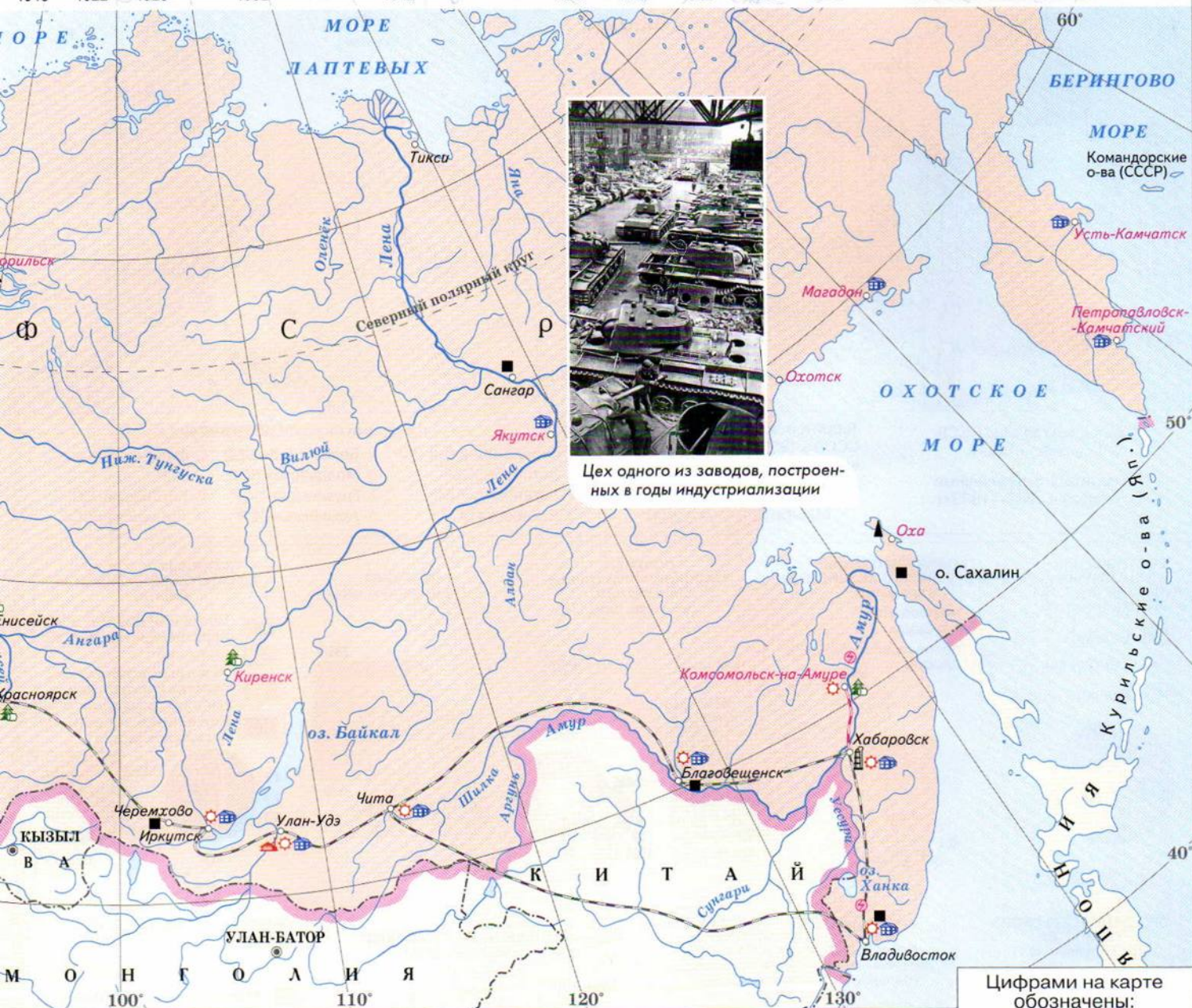
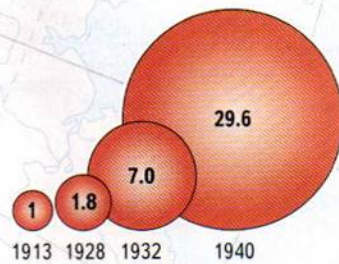
ДОБЫЧА НЕФТИ И УГЛЯ (млн тонн)



ВЫПЛАВКА ЧУГУНА И СТАЛИ (млн тонн)



ПРОДУКЦИЯ МАШИНОСТРОЕНИЯ И МЕТАЛЛООБРАБОТКИ (1913 г. принят за 1)



предприятия которых были построены в 1926—1940 гг.

- химическая
- машиностроение и металлообработка
- деревообрабатывающая
- лёгкая и пищевая

- Транспортные объекты построенные до 1926 г.
- железные дороги
 - каналы
- построенные в 1926—1940 гг.
- железные дороги
 - нефтепроводы
 - каналы

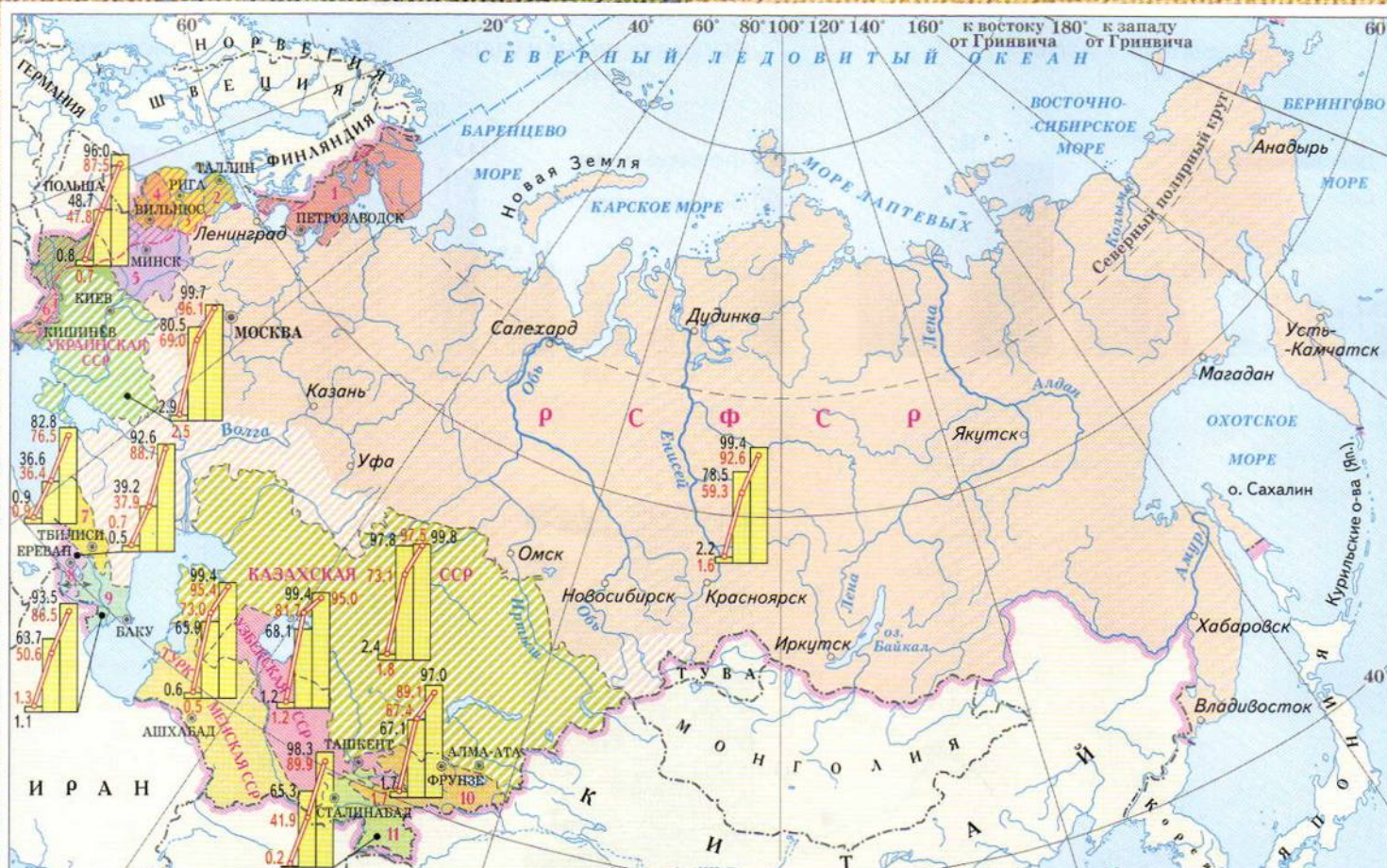
- Электростанции, построенные
- по плану ГОЭЛРО
 - сверх плана ГОЭЛРО
- Промышленные центры, созданные к 1941 г.

Масштаб 1:22 000 000

Цифрами на карте обозначены:

- 1 Эстонская ССР
- 2 Латвийская ССР
- 3 Литовская ССР
- 4 Молдавская ССР
- 5 Грузинская ССР
- 6 Армянская ССР
- 7 Азербайджанская ССР

Коллективизация сельского хозяйства. 1928—1940 гг.



— Западная граница СССР на 1 сентября 1939 г.

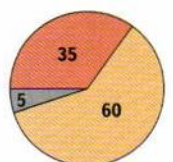
Территории, охваченные голодом в 1932—1933 гг.

Территории, вошедшие в состав СССР в 1939—1940 гг., коллективизация на которых была завершена в послевоенные годы

Масштаб 1:45 000 000

СООТНОШЕНИЕ СОЦИАЛЬНЫХ ГРУПП КРЕСТЬЯНСТВА в 1928 г. (в процентах)

Бедняки
Средняки
Кулаки

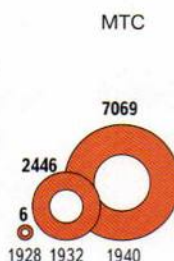
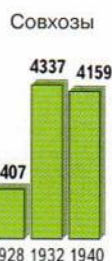


КОЛЛЕКТИВИЗАЦИЯ КРЕСТЬЯНСКИХ ХОЗЯЙСТВ (в процентах)

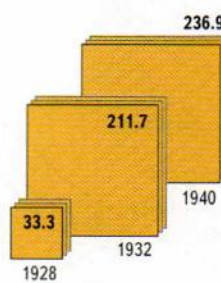
по посевной площади
по числу крестьянских дворов



СОВХОЗЫ И МАШИННО-ТРАКТОРНЫЕ СТАНЦИИ (МТС) (на конец года)

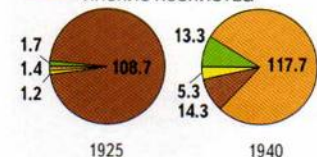


КОЛХОЗЫ (на конец года, тыс.)

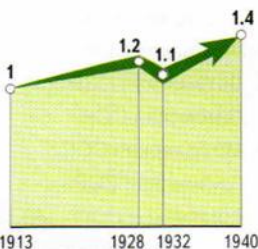


ПОСЕВНЫЕ ПЛОЩАДИ ПО КАТЕГОРИЯМ ХОЗЯЙСТВ (млн га)

Совхозы и другие государственные хозяйства
Колхозы
Личные подсобные хозяйства колхозников, рабочих, служащих
Единоличные крестьянские хозяйства

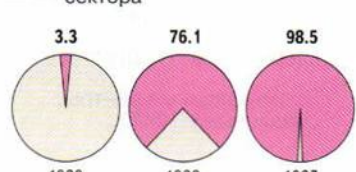


ПРОДУКЦИЯ СЕЛЬСКОГО ХОЗЯЙСТВА (1913 г. принят за 1)



УДЕЛЬНЫЙ ВЕС ПРОДУКЦИИ СЕЛЬСКОГО ХОЗЯЙСТВА СОЦИАЛИСТИЧЕСКОГО СЕКТОРА (включая личные подсобные хозяйства колхозников, рабочих и служащих; в процентах)

Продукция социалистического сектора



ПАРК СЕЛЬСКОХОЗЯЙСТВЕННОЙ ТЕХНИКИ (на конец года; тыс. штук)



ЭНЕРГЕТИЧЕСКИЕ МОЩНОСТИ В СЕЛЬСКОМ ХОЗЯЙСТВЕ (в процентах)

Механические двигатели
Рабочий скот (в пересчете на механическую силу)

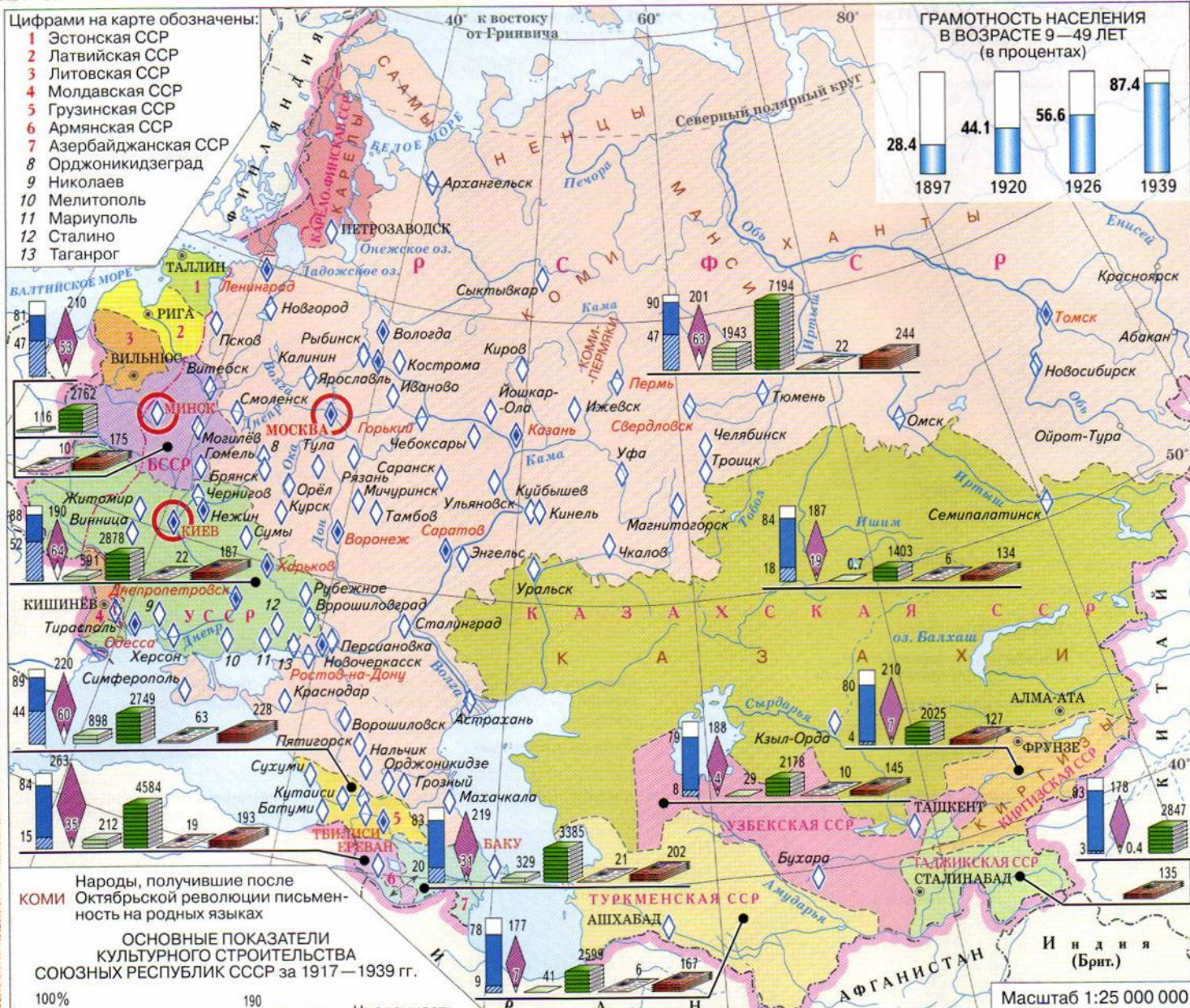
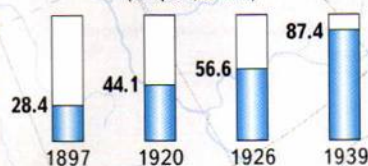


Культурное строительство. 1917—1939 гг.

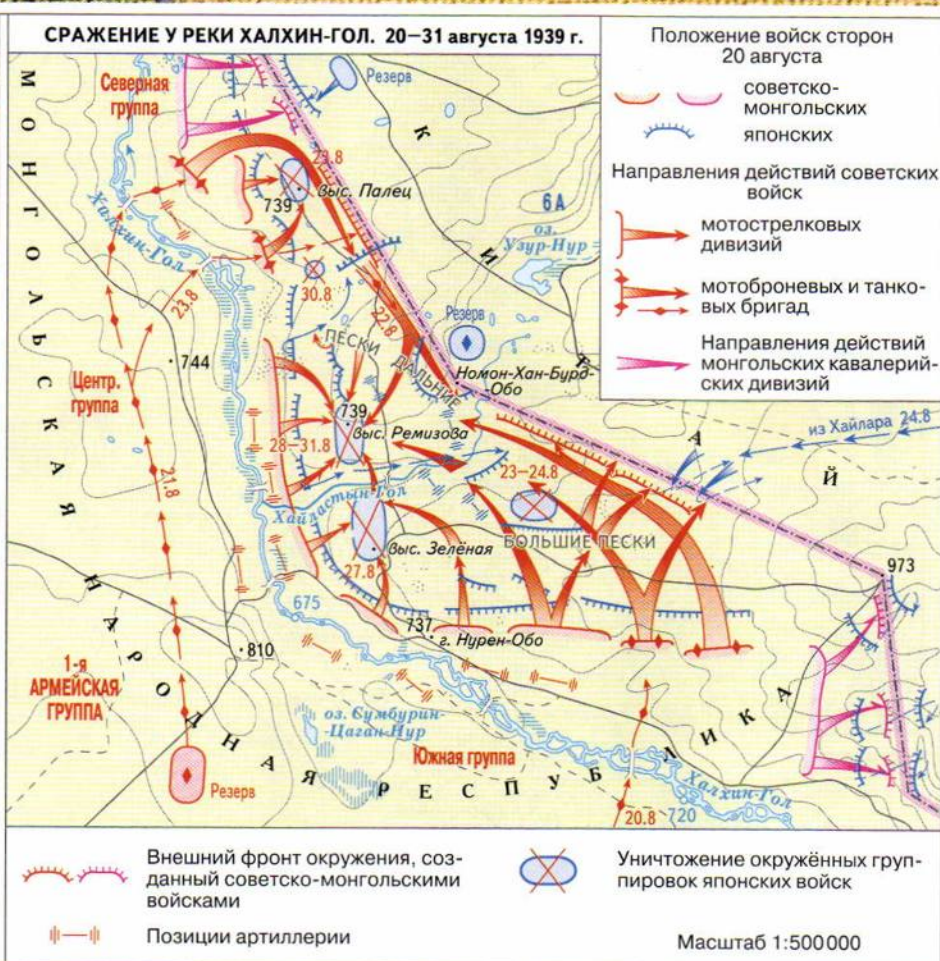
Цифрами на карте обозначены:

- 1 Эстонская ССР
- 2 Латвийская ССР
- 3 Литовская ССР
- 4 Молдавская ССР
- 5 Грузинская ССР
- 6 Армянская ССР
- 7 Азербайджанская ССР
- 8 Орджоникидзеград
- 9 Николаев
- 10 Мелитополь
- 11 Мариуполь
- 12 Сталино
- 13 Таганрог

ГРАМОТНОСТЬ НАСЕЛЕНИЯ
В ВОЗРАСТЕ 9—49 ЛЕТ
(в процентах)



Защита и укрепление границ страны. 1939—1940 гг.



- Финские укрепления на Карельском перешейке (линия Маннергейма):
- главная полоса обороны
 - тыловая (выборгская) полоса обороны
 - другие оборонительные рубежи
 - островные и береговые укрепления
- Положение войск сторон к исходу 29 ноября 1939 г.
- Положение советских войск 12 декабря 1939 г. — 10 февраля 1940 г.
- Положение советских войск 21—27 февраля 1940 г.
- Положение войск сторон к концу военных действий (13 марта 1940 г.)
- Направления действий советских войск
- Граница СССР с Финляндией на 30 ноября 1939 г.
- Граница СССР с Финляндией, установленная по мирному договору 12 марта 1940 г.

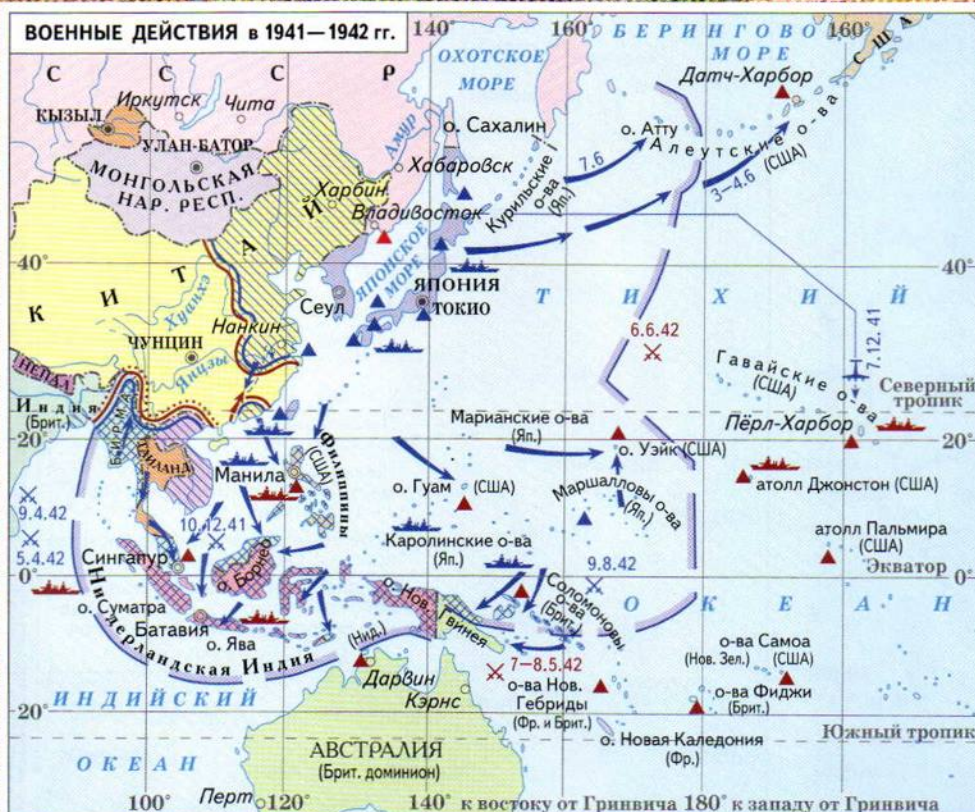


Участок «линии Маннергейма»

Начало Второй мировой войны. Военные действия в Европе. 1 сентября 1939 г. — 21 июня 1941 г.



Вторая мировая война. Военные действия на Тихом океане и в Азии. 1941—1945 гг.



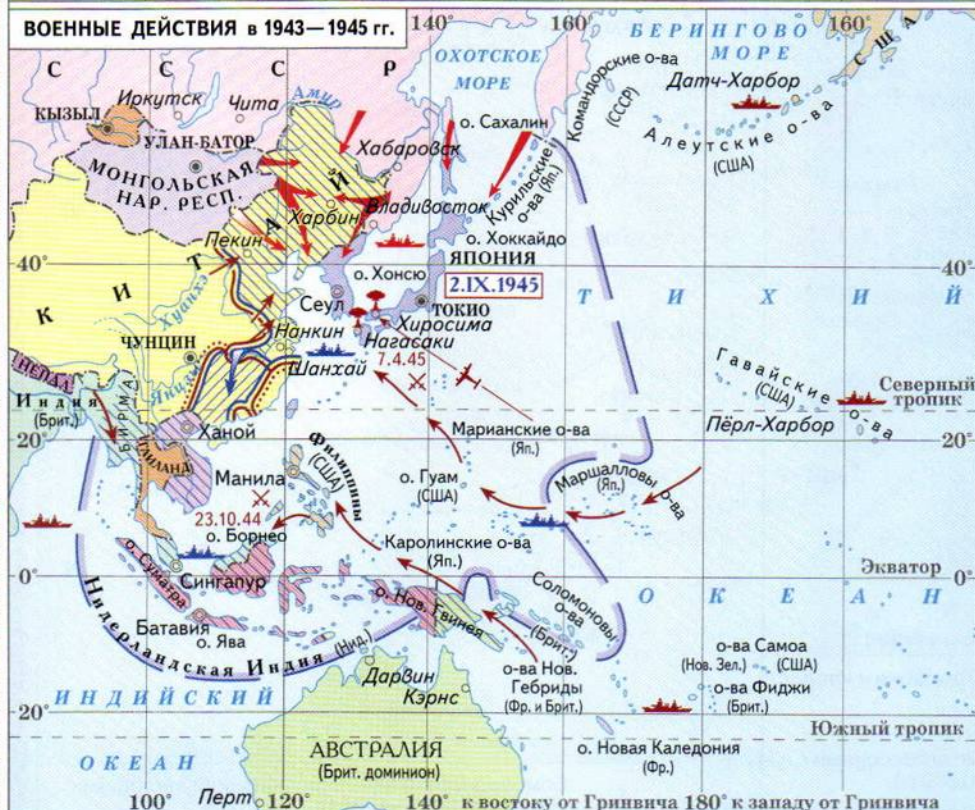
- Территории, захваченные Японией к декабрю 1941 г.
- Положение войск союзников и Японии к 7 декабря 1941 г.
- Основные направления ударов японских войск
- Районы сосредоточения японского флота к декабрю 1941 г.
- Районы сосредоточения флотов стран антифашистской коалиции
- Военно-морские базы (цвет соответствующей стороны)
- Нападение японской авиации на американскую военно-морскую базу в Пёрл-Харборе (7.12.1941 г.)
- Места крупнейших морских сражений (цвет победившей стороны)
- Положение войск союзников и Японии к ноябрю 1942 г.
- Территории, захваченные Японией к концу 1942 г.
- Линия наибольшего продвижения японских войск к ноябрю 1942 г.

Масштаб 1:120 000 000

НАПАДЕНИЕ ЯПОНСКОЙ АВИАЦИИ НА ПЁРЛ-ХАРБОР 7 декабря 1941 г. — ВСТУПЛЕНИЕ В ВОЙНУ США



- Действия японской авиации:
 - самолёты первой волны
 - самолёты второй волны
 - Оборудование американской ВМБ:
 - аэродромы
 - зенитно-артиллерийские части
 - береговые батареи
 - Главные силы Тихоокеанского флота США
- Масштаб 1:975 000



- Территории, захваченные Японией к концу 1943 г.
- Линия фронта к середине марта 1944 г.
- Направления ударов японских войск в Китае в 1944—1945 гг.
- Территории, захваченные Японией в 1944—1945 гг.
- Рубеж на море, контролируемый Японией в середине марта 1944 г.
- Основные направления действий союзных войск в 1943—1945 гг.
- Линия фронта к середине августа 1945 г.
- Основные направления ударов советских войск 9 авг. — 2 сент. 1945 г.
- Направления ударов советско-монгольских войск 9 авг. — 2 сент. 1945 г.
- Атомные бомбы, сброшенные американской авиацией на японские города в августе 1945 г.
- Подписание акта о капитуляции Японии

Масштаб 1:120 000 000

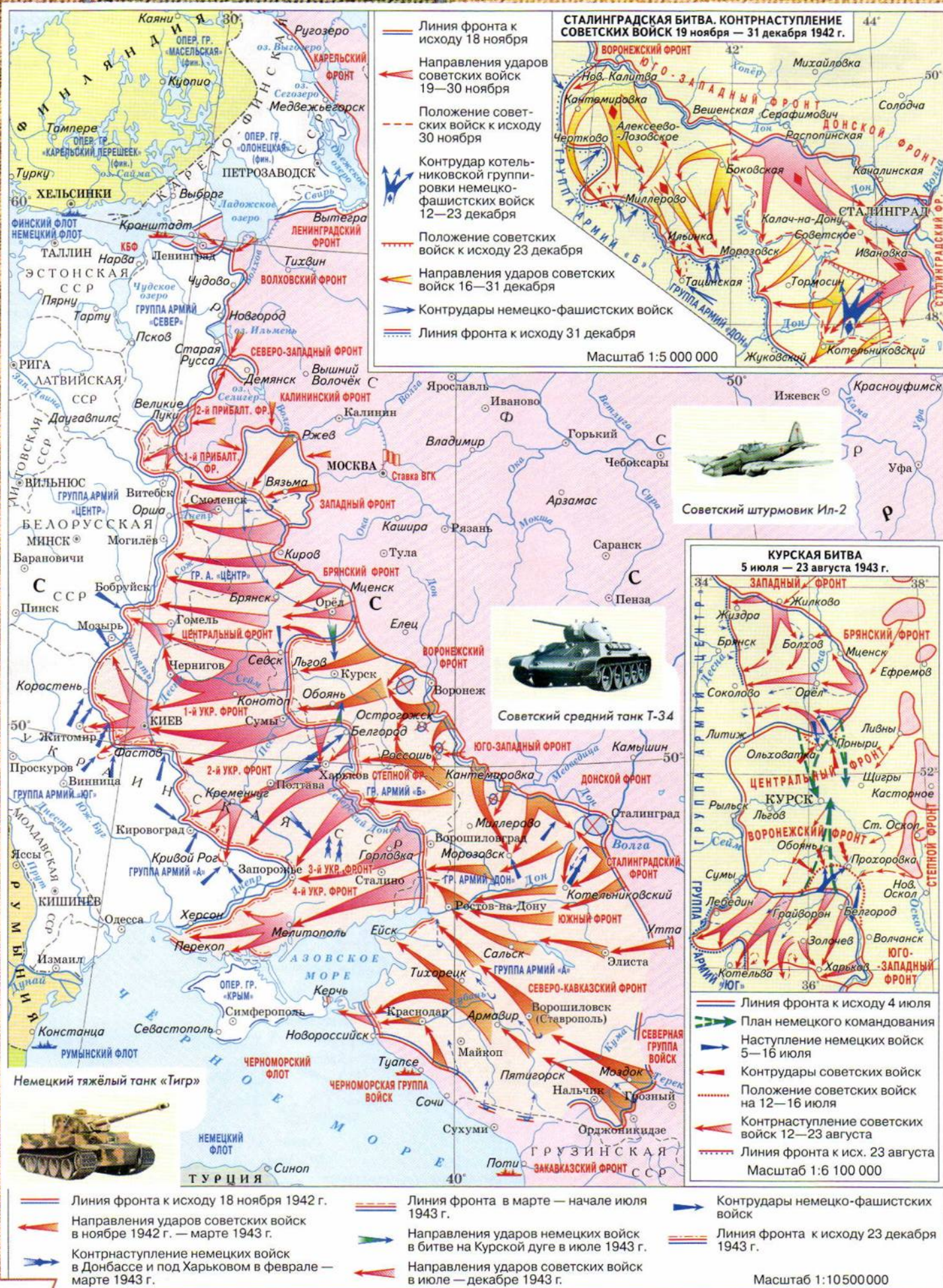


Американские корабли после налёта японской авиации на Пёрл-Харбор

Великая Отечественная война. Первый период. 22 июня 1941 г. — 18 ноября 1942 г.



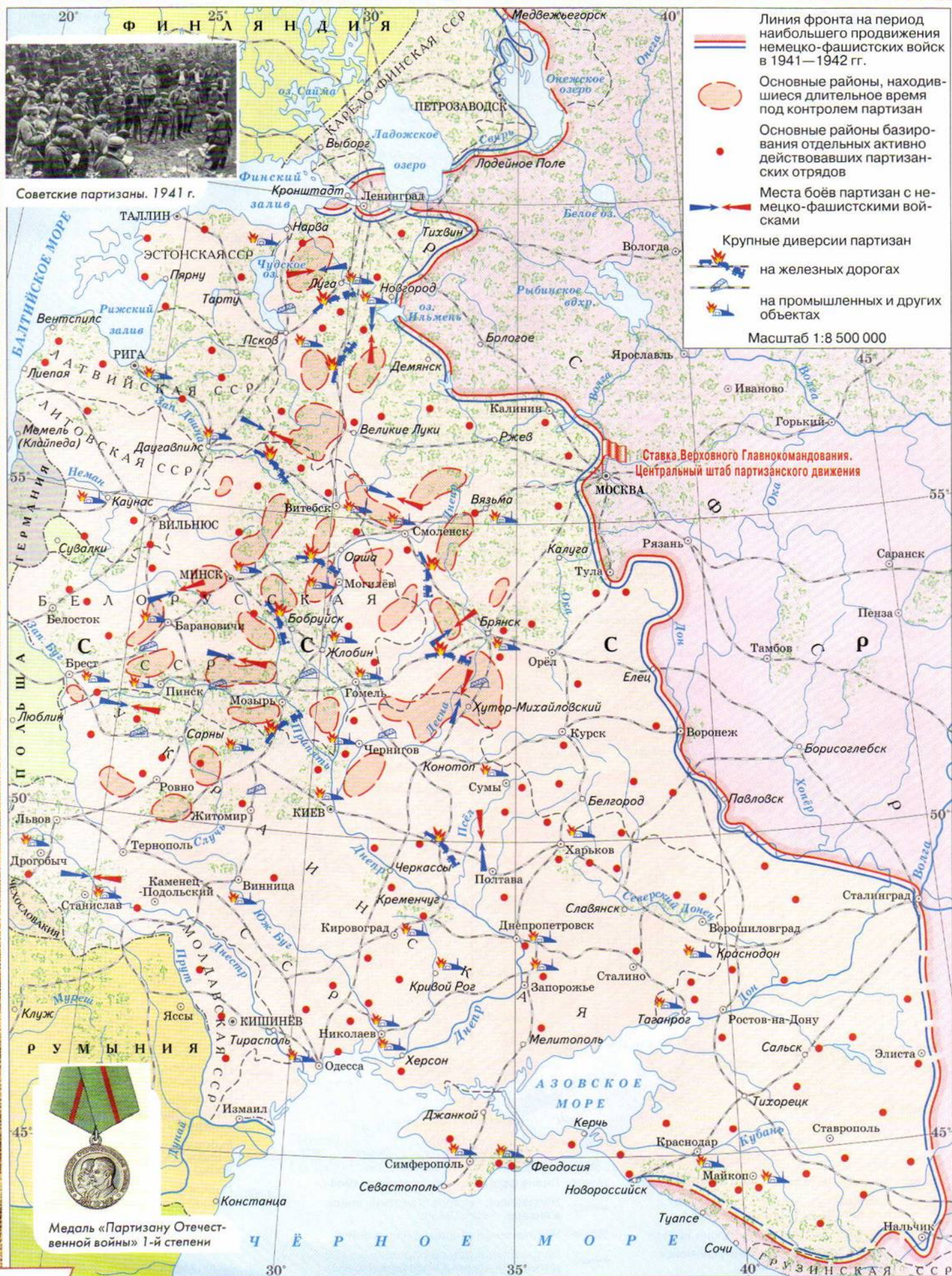
Великая Отечественная война. Второй период. 19 ноября 1942 г. — конец 1943 г.



Великая Отечественная война. Третий период. Январь 1944 г. — 9 мая 1945 г. Действия союзников в Западной Европе в 1945 г.



Борьба советских партизан в тылу врага. 1941—1944 гг.



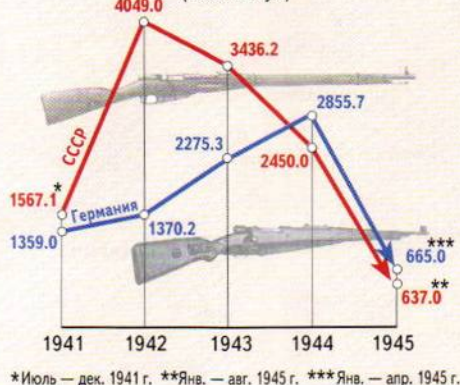
Перестройка народного хозяйства и развитие военной экономики. 1941—1945 гг.



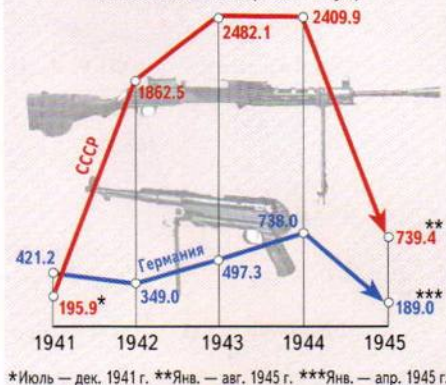
ПРОДУКЦИЯ ПРОМЫШЛЕННОСТИ И ПРОДУКЦИЯ СЕЛЬСКОГО ХОЗЯЙСТВА (в процентах к 1940 г.)



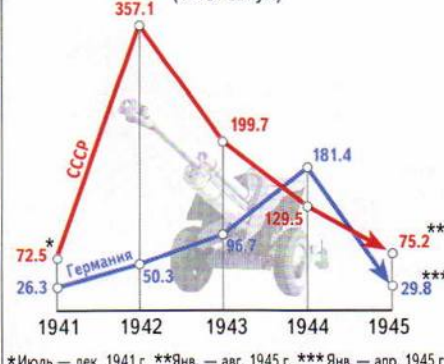
ПРОИЗВОДСТВО ВИНТОВОК И КАРАБИНОВ (тыс. штук)



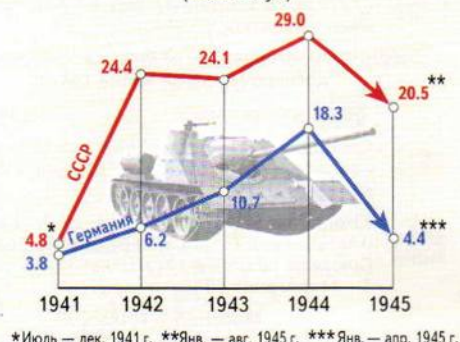
ПРОИЗВОДСТВО ПИСТОЛЕТ-ПУЛЕМЕТОВ И ПУЛЕМЕТОВ (тыс. штук)



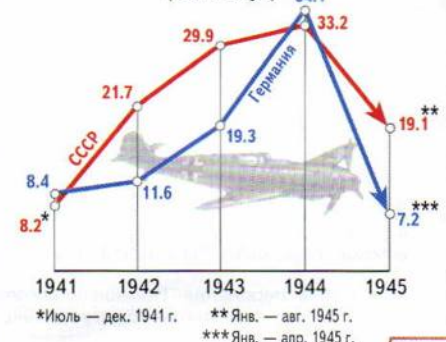
ПРОИЗВОДСТВО ОРУДИЙ И МИНОМЁТОВ (тыс. штук)



ПРОИЗВОДСТВО ТАНКОВ, САУ (штурмовых орудий) (тыс. штук)



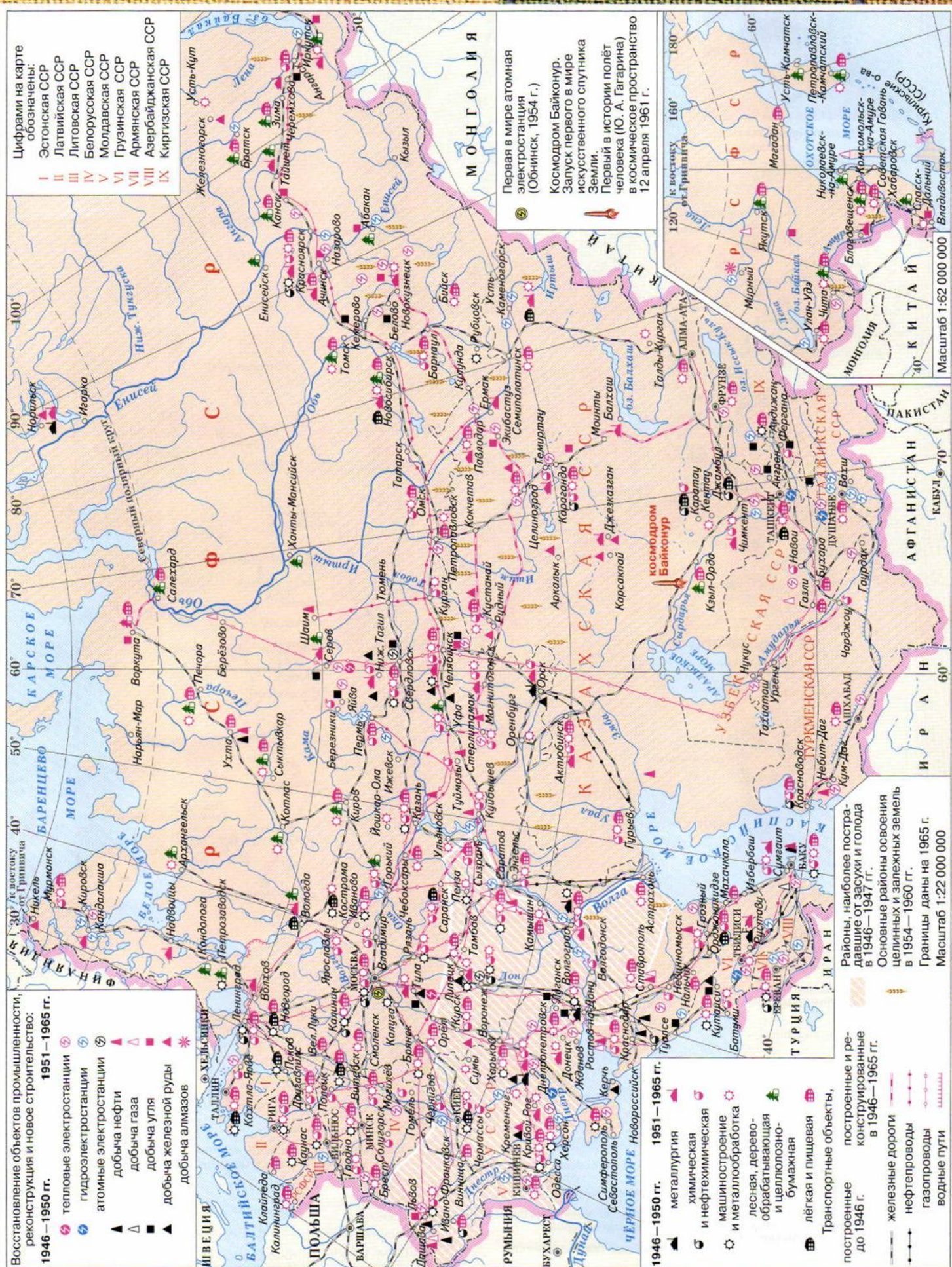
ПРОИЗВОДСТВО БОЕВЫХ САМОЛЁТОВ (тыс. штук)



Территориальные изменения в Европе и на Дальнем Востоке по итогам Второй мировой войны



Экономика СССР в 1946—1966 гг.



Экономика СССР в 1967—1990 гг.



На конвейере Волжского автозавода





Строительство Байкало-Амурской магистрали

Добыча полезных ископаемых

Уголь
Горючие сланцы
Нефть
Природный газ
Руды чёрных и легирующих металлов
Руды цветных металлов
Сырьё химической промышленности

Оленеводческо-промысловый
Лесопромысловый с очагами земледелия и животноводства
Животноводческо-льно-зерновой со значительными посевами картофеля и овощей
Свекловично-зерновой с молочно-мясным животноводством
Зерново-животноводческий со значительными посевами картофеля, овощей и технических культур

Сельскохозяйственные районы

Животноводческий на полупустынных и пустынных пастбищах (мясо-шерстное овцеводство)
Животноводческий на горных пастбищах (мясо-шерстное и мясо-молочное животноводство)
Плодоводческо-виноградарский с посевами овощей
Хлопководческий в сочетании с плодоводством, виноградарством и шелководством
Пригородного сельского хозяйства

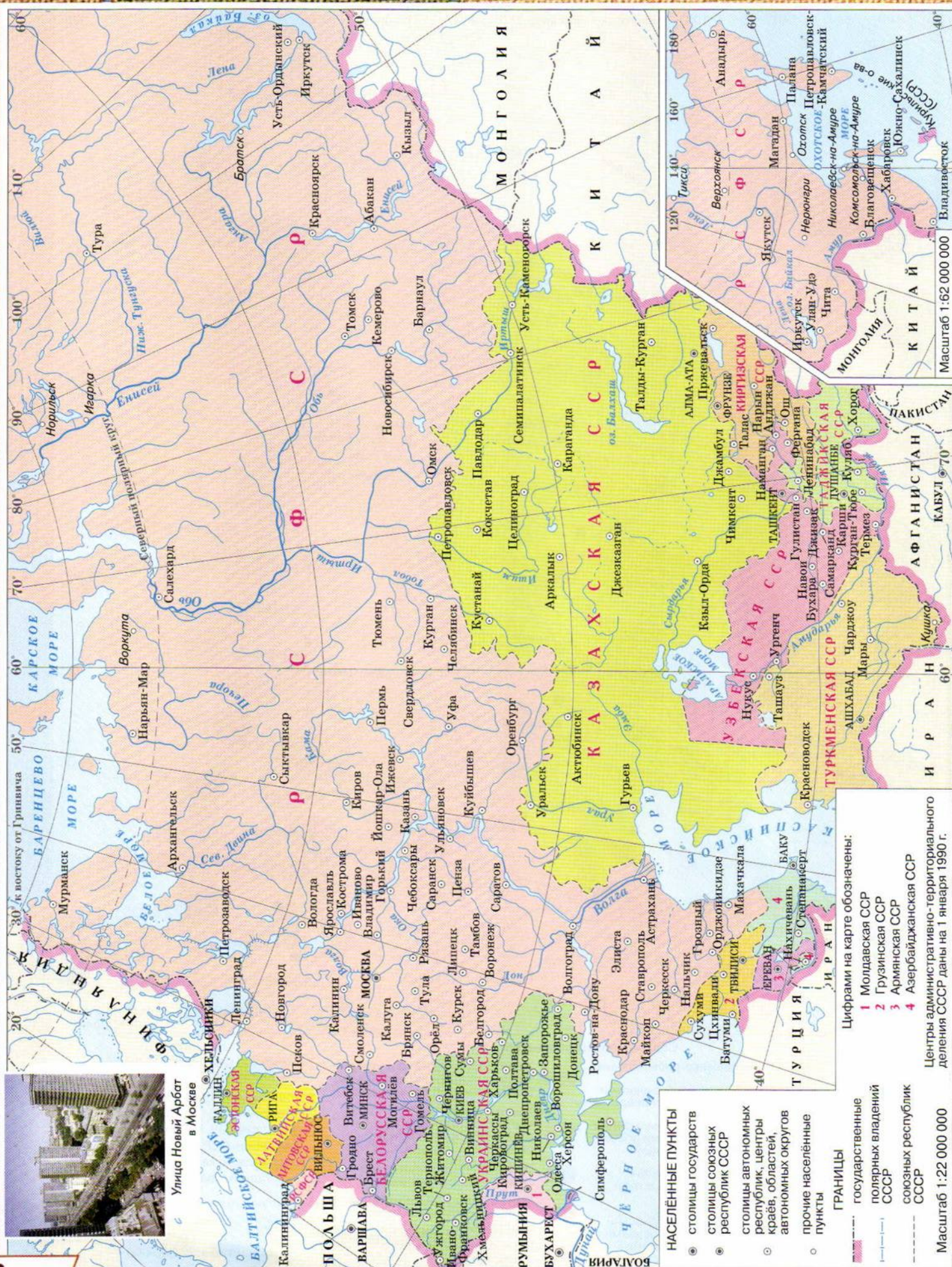
На карте римскими цифрами обозначены союзные республики СССР:

I Эстонская ССР, II Латвийская ССР, III Литовская ССР, IV Белорусская ССР, V Украинская ССР, VI Молдавская ССР, VII Грузинская ССР, VIII Армянская ССР, IX Азербайджанская ССР, X Киргизская ССР, XI Таджикская ССР

Государственные границы даны на 1 января 1990 г.

Масштаб 1:22 000 000

СССР в 1946—1990 гг.



Улица Новый Арбат в Москве

СССР и Россия в локальных войнах и вооружённых конфликтах. 1945—2009 гг.



Российская Федерация в 1991–2011 гг.



Дом правительства России



Храм Христа Спасителя в Москве



- МОСКВА Столица Российской Федерации
- Казань Столицы республик, центры краёв, областей, автономных округов, автономной области Российской Федерации
- ОСЛО Столицы зарубежных государств
- Братск Прочие населённые пункты

Границы

- государственные
- полярных владений Российской Федерации
- республик, краёв, областей, автономных округов, автономной области Российской Федерации

Цифрами на карте обозначены:

- 1 Удмуртская Республика
- 2 Республика Марий Эл
- 3 Нижегородская область
- 4 Чувашская Республика — Чувашия
- 5 Республика Мордовия
- 6 Краснодарский край
- 7 Республика Адыгея (Адыгея)
- 8 Ставропольский край
- 9 Карачаево-Черкесская Республика
- 10 Кабардино-Балкарская Республика
- 11 Республика Северная Осетия — Алания
- 12 Республика Ингушетия
- 13 Чеченская Республика
- 14 Республика Дагестан
- 15 Еврейская автономная область
- 1 Абхазия
- 2 Грузия
- 3 Южная Осетия
- 4 Армения

Масштаб 1:22 000 000

Российская Федерация состоит из республик, краёв, областей, автономных округов, автономной области

Европа в конце XX — начале XXI в.



Первые демократические выборы на многопартийной основе в бывших социалистических странах Европы и в республиках бывшего СССР

Страны Европы — участники интеграционных объединений и военно-политических блоков:

ФРАНЦИЯ СЕ (Совет Европы, 1949 г.)

ФРАНЦИЯ ЕС (Европейский союз, 1993 г.)

СНГ (Содружество Независимых Государств, 1991 г.)

НАТО (Организация Североатлантического договора, 1949 г.)

Примечание. Кроме указанных на карте, в СНГ входят следующие государства: Азербайджан, Армения, Казахстан, Киргизия, Таджикистан, Туркмения, Узбекистан

Цифрами на карте обозначены:

- | | |
|---------------|-------------------------|
| 1 Эстония | 9 Словения |
| 2 Нидерланды | 10 Хорватия |
| 3 Бельгия | 11 Босния и Герцеговина |
| 4 Люксембург | 12 Черногория |
| 5 Словакия | 13 Сан-Марино |
| 6 Молдавия | 14 Ватикан |
| 7 Швейцария | 15 Албания |
| 8 Лихтенштейн | 16 Македония |

Масштаб 1:20 000 000

УДК 373.167.1:94(084)
ББК 63.3(2)6я6
И90

История России. XX — начало XXI века. 9 кл. : атлас. — 17-е изд., стереотип. — М. : Дрофа ;
И90 Издательство ДИК ; 2013. — 32 с. : ил., карт.

ISBN 978-5-358-12202-4 (Дрофа)

УДК 373.167.1:94(084.4)

ISBN 978-5-8213-0672-2 (ДИК)

ББК 63.3(0)6я6

Атлас подготовлен к изданию ООО «Издательство ДИК»
Издание осуществлено при участии ООО «Дрофа»

Входит в учебно-методический комплекс по истории,
рекомендованный Министерством образования и науки Российской Федерации


Учебное издание

Ответственный редактор *М. А. Талонкин*
Картографы *О. Д. Дубовая, Е. З. Симонова*
Компьютерная вёрстка *О. Д. Дубовая, М. М. Ерёмкина*
Технический редактор *В. Ф. Козлова*
Корректор *Л. А. Малинина*
Оформление обложки *Т. А. Гущина*

Сертификат соответствия № РОСС RU. АЕ51.Н 16236.
Картографическая лицензия № РК-10698К от 05.05.08. ООО «Издательство ДИК».
Подписано в печать 14.09.12. Формат 60х90^{1/8}. Бумага мелованная.
Гарнитура PragmaticaC. Печать офсетная. Усл. печ. л. 4,0. Тираж 10 000 экз.
Заказ № 0818

ООО «Дрофа».
127018, Москва, ул. Суцёвский вал, д. 49, стр. 1

ООО «Издательство ДИК».
127018, Москва, ул. Суцёвский вал, д. 49, стр. 2
Тел./факс: (495) 689-47-40

 Отпечатано в ОАО «Можайский полиграфический комбинат».
143200, г. Можайск, ул. Мира, 93.
www.oaompk.ru, www.oaompk.rf тел.: (495) 745-84-28, (49638) 20-685

ISBN 978-5-358-12202-4 (Дрофа)
ISBN 978-5-8213-0672-2 (ДИК)

© ООО «Издательство ДИК», 2005
© ООО «Издательство ДИК», 2010, с изменениями
© ООО «Дрофа», 2009
© ООО «Дрофа», 2010, с изменениями
© ВТУ ГШ, географическая основа